

POROZUMIENIE nr 6/2018

Zawarte w dniu 29.01.2018 r. pomiędzy:

Skarbem Państwa - Państwowym Gospodarstwem Leśnym Lasy Państwowe Nadleśnictwem Poddębice, reprezentowanym przez:

Nadleśniczego mgr inż. Roberta Krokowskiego
zwanym dalej „Nadleśnictwem”

a

Województwem Łódzkim z siedzibą w Łodzi, 90-051 Łódź al. Piłsudskiego 8,
w imieniu którego działają:

Dariusz Klimczak – Wicemarszałek Województwa

Barbara Woźniak – Dyrektor Departamentu Sportu i Turystyki na podstawie Uchwały
nr 926/17 Zarządu Województwa Łódzkiego z dnia 11 lipca 2017 r. w sprawie udzielenia
upoważnienia

zwanym dalej „Zarządcą Szlaku”
o następującej treści:

§ 1

Strony zawierają niniejsze Porozumienie regulujące zasady użytkowania oraz odpowiedzialności Stron w kwestii funkcjonowania Szlaku Konnego Województwa Łódzkiego w granicach lasów państwowych zarządzanych przez Nadleśnictwo.

§ 2

1. Przedmiotem Porozumienia są prawa i obowiązki związane ze współużytkowaniem szlaku konnego (dróg leśnych i wybudowanej przez Zarządcę Szlaku infrastruktury).
2. Poprzez użyte w treści Porozumienia sformułowanie „Szlak” rozumie się Szlak Turystyki Konnej Województwa Łódzkiego utworzony przez Zarządcę Szlaku w ramach realizacji projektu „Turystyka w siodle – infrastruktura innowacyjnego i unikatowego produktu turystycznego” w ramach działania 6.4 Inwestycje w produkty turystyczne o znaczeniu ponadregionalnym osi priorytetowej 6 Polska Gospodarka na rynku międzynarodowym POIG na lata 2007 2013.
3. Zawarcie niniejszego Porozumienia nie uprawnia Zarządcę Szlaku do swobodnego dokonywania jakichkolwiek naniesień na gruncie będącym w zarządzie Lasów Państwowych. Wszelkie naniesienia będą mogły być dokonywane po ich wcześniejszym uzgodnieniu i zawarciu stosownej umowy dzierżawy.

§ 3

1. Nadleśnictwo udostępni teren lasu w celu montażu drogowskazów, wskaże drzewa przeznaczone do oznakowania oraz ustali sposób znakowania drzew.
2. Nadleśnictwo w związku z funkcjonowaniem Szlaku poinformuje Zarządcę Szlaku drogą elektroniczną na adres wsiodle@lodzkie.pl o wystąpieniach dotyczących:
 - 1) wprowadzenia okresowego zakazu wstępu do lasu;

- 2) konieczności usunięcia oznakowanych drzew;
- 3) wystąpienia przyczyn utrudniających lub uniemożliwiających korzystanie z całości Szlaku bądź jego części.
3. Nadleśnictwo usunie przeszkody terenowe powstałe na Szlaku po powzięciu informacji o ich wystąpieniu.
4. Nadleśnictwo umożliwi korzystającym ze Szlaku przejazd przez szlabany leśne, po wcześniejszym uzgodnieniu.
5. Nadleśniczy wskaże pisemnie osobę odpowiedzialną za bezpośredni kontakt pomiędzy Nadleśnictwem a przedstawicielem Zarządcy Szlaku, podając co najmniej kontakt telefoniczny i mailowy do wyznaczonej osoby. W przypadku zmiany osoby odpowiedzialnej za kontakt z Zarządcą Szlaku, Nadleśniczy poinformuje o tym fakcie Zarządcę Szlaku.

§ 4

Zarządca Szlaku:

1. powiadomi i uzgodni z Nadleśnictwem drogą elektroniczną termin ewentualnego montażu dodatkowych drogowskazów, znakowania drzew lub zagospodarowania miejsc postojowych;
2. jest odpowiedzialny za stan i ewentualne bieżące naprawy infrastruktury Szlaku, tablic informacyjnych, drogowskazów i oznakowań Szlaku;
3. jest zobowiązany do cyklicznego (przynajmniej raz w roku) przeglądu oznakowania przebiegu Szlaku w zakresie czytelności oznakowań, uszkodzeń drogowskazów oraz przejezdności trasy Szlaku;
4. umieści na gruntach Lasów Państwowych (w miejscach postojowych) tablice z informacją, że Szlak powstał we współpracy z Lasami Państwowymi. Treść informacji uzgodni bezpośrednio z zarządcą terenu.

§ 5

1. W przypadku stwierdzenia nieprawidłowości na Szlaku, Zarządca powiadomi o tym fakcie Nadleśnictwo.
2. Obowiązek usunięcia drzew niebezpiecznych oraz uprzątnięcia drzew powalonych na trasie Szlaku leży po stronie Nadleśnictwa.
3. Podjęcie czynności związanych z utrzymaniem przejezdności Szlaku, uzupełnieniem brakujących oznakowań powinno być poprzedzone informacją przekazaną drogą elektroniczną, a następnie w formie telefonicznych uzgodnień osób wyznaczonych do koordynowania działań.
4. W przypadku niespełnienia w § 4 pkt 1 Nadleśnictwo uprzątnie z gruntu posadowione bez uzgodnień drogowskazy znakowania i zagospodarowanie miejsc postojowych.



§ 6

Obowiązki Nadleśnictwa wynikające z Porozumienia nie dotyczą Szlaku będącymi poza gruntami w zarządzie Lasów Państwowych.

§ 7

Porozumienie zostaje zawarte na okres od dnia*23.11.2018*.....do dnia 31.12.2019 r. z możliwością jego przedłużenia.

§ 8

Wszelkie zmiany niniejszego Porozumienia Strony wprowadzają w formie pisemnego aneksu pod rygorem ich nieważności. W sprawach nieuregulowanych Porozumieniem zastosowanie mają przepisy Kodeksu Cywilnego.

§ 9

Porozumienie sporządzono w dwóch jednobrzmiących egzemplarzach, po jednym dla każdej ze Stron.

§ 10

Porozumienie wchodzi w życie z dniem podpisania.

§ 11

Załącznikami będącymi integralną częścią Porozumienia są:

1. Regulamin korzystania ze Szlaku Konnego Województwa Łódzkiego;
2. Wykaz danych teleadresowych Nadleśnictwa i Leśnictw, przez które przechodzi Szlak Konny Województwa Łódzkiego.

Nadleśnictwo

NADLEŚNICZY

Robert Krokowski

NADLEŚNICTWO PODDĘBICE
99-200 Poddebice, Rodrysin 18A
tel./fax 43 678-29-75, tel./fax 43 6782983
tel. 43 678-44-69 (2)
NIP 828-000-25-81, REGON 730021008

Zarządca Szlaku

Dariusz Klimczak
Wicemarszałek
Województwa Łódzkiego

Barbara Woźniak
Dyrektor Departamentu

Barbara Woźniak

Barbara Woźniak

Starszy specjalista
Służby Leśnej

Sylwester Lisek
Sylwester Lisek

POROZUMIENIE O ROZWIĄZANIU UMOWY

Zawarte w dniu 29.01......2018 r. pomiędzy:
Skarbem Państwa - Państwowym Gospodarstwem Leśnym Lasy Państwowe Nadleśnictwem
Poddebice, reprezentowanym przez:
Nadleśniczego mgr inż. ~~Lecha Kazułę~~ ROBERTA KROKOWSKIEGO
zwanym dalej „Nadleśnictwem”

a

Województwem łódzkim z siedzibą w Łodzi, 90-051 Łódź al. Piłsudskiego 8,
w imieniu którego działają:
Dariusz Klimczak – Wicemarszałek Województwa
Barbara Woźniak – Dyrektor Departamentu Sportu i Turystyki na podstawie Uchwały nr 926/17
Zarządu Województwa łódzkiego z dnia 11 lipca 2017 r. w sprawie udzielenia upoważnienia zwanym
dalej „Zarządcą Szlaku”
o następującej treści:

§ 1

Strony zgodnie postanawiają rozwiązać z dniem 29.01......2018 r. Porozumienie
nr 4/2010 z dnia 19.10.2010 r. zmienione aneksem nr 1 z dnia 31.01.2017 r.

§ 2

Niniejsze Porozumienie sporządzono w dwóch jednobrzmiących egzemplarzach, po jednym
dla każdej ze Stron.

NADLEŚNICTWO

ZARZĄDCA SZLAKU

NADLEŚNICZY
Robert Krokowski
NADLEŚNICTWO PODDEBICE
99-200 Poddebice, Rodrysin 18A
tel./fax 43 678-29-75, tel./fax 43 6782983
tel. 43 678-44-69 (2)
NIP 828-000-25-81, REGON 730021008

**Wicemarszałek
Województwa Łódzkiego**
Dariusz Klimczak
Dyrektor Departamentu
Barbara Woźniak
Barbara Woźniak



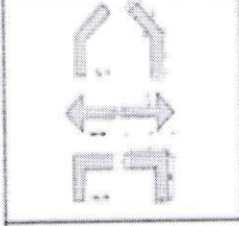






REGULAMIN KORZYSTANIA ZE SZLAKU KONNEGO WOJEWÓDZTWA ŁÓDZKIEGO

1. Szlak Konny Województwa Łódzkiego, zwany dalej „Szlakiem”, przeznaczony jest do turystycznego, rekreacyjnego i szkoleniowego użytkowania koni wierzchowych. Ruch zaprzęgów konnych dopuszcza się na wyznaczonych odcinkach Szlaku. Nadleśnictwo udostępnia do jazdy konnej tylko drogi leśne, wyznaczone przez nadleśniczego (zgodnie z zapisami ustawy o lasach) i pozostające w zarządzie Lasów Państwowych.
2. Szlak ma charakter terenowy i nie posiada specjalnych przystosowań zwiększających bezpieczeństwo, dlatego też należy zachować na nim szczególną ostrożność, zwłaszcza przy pierwszym przejeździe nieznanym odcinkiem.
3. Zarządcą Szlaku jest Województwo Łódzkie.
4. Organizatorem turystyki konnej może być osoba fizyczna lub osoba prawna posiadająca uprawnienia instruktorskie lub prowadząca działalność gospodarczą zgodnie z ustawą o usługach turystycznych.
5. Indywidualna turystyka konna na Szlaku uprawiana jest na własną odpowiedzialność i ryzyko turystów konnych.
6. Za bezpieczeństwo zorganizowanej grupy turystów konnych odpowiada organizator przedsięwzięcia.
7. Zaleca się, aby każda grupa zorganizowana, mająca prowadzącego grupę (np. lidera), i każda osoba indywidualnie poruszająca się konno na Szlaku posiadała polisę ubezpieczeniową OC i NNW oraz urządzenie GPS pozwalające na określenie swojej pozycji lub pozycji miejsca wypadku, pożaru itp. Zalecane jest także posiadanie urządzenia GSM (telefonu komórkowego) do komunikacji w razie potrzeby.
8. Lasy Państwowe i Województwo Łódzkie nie odpowiadają za zdarzenia losowe i zbiorowe oraz nie ponoszą odpowiedzialności za ewentualne szkody i straty doznane przez użytkowników Szlaku lub powstałe w mieniu użytkowników, spowodowane m.in. przez osoby trzecie lub skutek działania sił przyrody, takich jak szkody wyrządzone przez wiatrołomy, śniegołomy, wylew wód, nadmierne opady, zwierzynę oraz inne zdarzenia losowe.



9. Na organizowanie na terenach leśnych imprez masowych lub sportowych o charakterze wycieczkowym Organizator imprezy musi uzyskać zgodę właściwego nadleśniczego, a w przypadku, kiedy wymagają tego przepisy prawa, powiadomić lub uzyskać zgodę innych odpowiednich organów.
10. Organizator Turystyki, przez którego rozumie się podmiot organizujący imprezę, o której mowa w pkt. 9 zobowiązany jest do:
 - 1) pozyskiwania od Nadleśnictwa informacji o czynnościach utrudniających lub uniemożliwiających korzystanie z całego Szlaku lub jego części, m.in. o prowadzonej ścinie i wywozie drewna, remoncie dróg, polowaniach zbiorowych, wprowadzeniu zakazu wstępu do lasu;
 - 2) pisemnego informowania Nadleśnictwa o terminie i miejscu planowanych rajdów, wycieczek, imprez grupowych, itp. nie później niż na 14 dni przed ich organizacją;
 - 3) bieżącego uprzątnięcia Szlaku po imprezach, o których mowa w pkt. 9.
11. Jazda konna jest dopuszczona jedynie po wyznaczonych i oznakowanych drogach oraz terenach do tego przeznaczonych. Wskazane jest, aby konno, poruszać się środkiem drogi. Dopuszczone jest poruszanie się po Szlaku turystów pieszych i rowerzystów z zachowaniem, przez wszystkich użytkowników Szlaku ogólnych zasad bezpieczeństwa ruchu.
12. Oznakowanie Szlaku stanowi emblemat pomarańczowego koła na białym tle namalowanego na pniach drzew i innych obiektach terenowych.
13. Szlak oznakowany jest znakami przedstawionymi poniżej :



	znak podstawowy w kształcie koła o średnicy 50 mm
	znak początku (końca) szlaku w kształcie koła
	znaki zmiany kierunku przebiegu szlaku
	wykrzyknik informujący o zmianie kierunku szlaku lub umieszczony w miejscu gdzie przebieg szlaku nie może być wystarczająco wyznakowany
	znak informujący o postoju, popasie, stajni etapowej
	drogowskaz
	tabliczka z numerem szlaku
	czarny wykrzyknik na białym tle oznacza nakaz poruszania się ze zwiększoną uwagą lub konieczność zejścia z konia (stromy odcinek szlaku, zawały leśne, odcinki zabronione, inne przeszkody lub miejsca trudne, skrzyżowanie z ruchliwą drogą itp.)
	pomarańczowy wykrzyknik na białym tle z lewej i prawej jego strony piktogram głowy konia w kolorze czarnym oznacza początek (koniec) wspólnego odcinka ze szlakiem pieszym lub rowerowym

14. Każdy użytkownik dorosły korzysta ze Szlaku na własną odpowiedzialność. Osoby poniżej 18 roku życia mogą poruszać się po Szlaku tylko w obecności osoby dorosłej.
15. Poruszanie się po Szlaku jest dozwolone od świtu do zmroku.
16. Zjeżdżanie poza Szlak specjalnie oznakowany dopuszcza się w sytuacji wyższej konieczności (ratowania życia i zdrowia ludzi lub koni, alarmu o pożarze lasu, ominięcia powstałych



przeszkód). Niedopuszczalne jest poruszanie się konno poza drogami do tego celu wyznaczonymi.

17. Dojazd do punktu widokowego, pomnika przyrody lub wodopoju możliwy jest tylko po wyznaczonych drogach dojazdowych.
18. Poszczególne odcinki Szlaku mogą być okresowo zamykane z powodu prowadzenia prac leśnych lub z innych ważnych względów. Odcinki takie oznacza się tablicami ZAKAZ WSTĘPU, lub w inny czytelny sposób.
19. W razie pojawienia się przeszkód powstałych w sposób naturalny (np. złomy, wywroty, konary złamane okiścią, drzewa ścięte przez bobry, itd.) należy bezzwłocznie powiadomić administrację leśną lub Zarządcę Szlaku. Podając informację należy określić współrzędne geograficzne na podstawie odczytu z posiadanego urządzenia GPS podając stopnie, minuty i sekundy. Dopuszczenie do ruchu na Szlaku może nastąpić po usunięciu zaistniałej przeszkody.
20. Na odcinkach Szlaku, na których może dojść do spotkania z pojazdami kołowymi obowiązują ogólne przepisy o ruchu drogowym.
21. Obowiązek uprzątnięcia miejsc postojowych na Szlaku należy do Zarządcy Szlaku. Każde miejsce postojowe wyposażone jest w pojemniki na odpady, dostępne dla użytkowników Szlaku, których opróżnianie należy do Zarządcy Szlaku.
22. Każda osoba, która zauważyła ogień w lesie ma obowiązek niezwłocznego poinformowania najbliższego leśniczego lub Straży Pożarnej, z podaniem współrzędnych miejsca wg wskazań posiadanego urządzenia GPS.
23. Biwakowanie może odbywać się wyłącznie w miejscach wyznaczonych, zgodnie z Regulaminem danego miejsca biwakowego.

